

## ตารางแสดงวงเงินงบประมาณที่ได้รับจัดสรรและราคากลางในงานก่อสร้าง

1. **ชื่อโครงการ** ขุดลอกลำห้วยบักโตด บ้านเหล่าเกษตร หมู่ที่ 6 ตำบลหุบผา-บ้านหนองแก หมู่ที่ 4 ตำบลหนองไผ่ กว้าง 8 เมตร ยาว 800 เมตร ลึก 1.20 เมตร (ขุดลึกลงจากลึกเดิม) ลาดเอียง 1:1 หรือ ปริมาตรดินขุดไม่น้อยกว่า 3,072 ลูกบาศก์เมตร  
/ หน่วยงานเจ้าของโครงการ กองช่าง องค์การบริหารส่วนจังหวัดชัยภูมิ
2. **วงเงินงบประมาณที่ได้รับจัดสรร** จำนวนเงิน 116,000.-บาท
3. **ลักษณะงาน**  
**สภาพเดิม** -ลำห้วย กว้าง 8.00 เมตร ยาว 800.00 เมตร ลึกเดิม 1.80 เมตร  
**ดำเนินการ** -ขุดลอก กว้าง 8.00 เมตร ยาว 800.00 เมตร ลึก 1.20 เมตร (ขุดลึกลงอีกจากเดิม)  
- ลาดเอียง 1:1  
- ปริมาตรดินขุดลอก 3,072.00 ลบ.ม.  
- งานป้ายโครงการ จำนวน 1 ชุด  
- รายละเอียดตามประมาณราคาและแบบ อบจ.ชัยภูมิ
4. **ราคากลางคำนวณ ณ วันที่** 30 กรกฎาคม 2563  
เป็นเงิน 111,000.- บาท
5. **บัญชีประมาณการราคากลาง**  
5.1 แบบสรุปราคากลางงานก่อสร้างชลประทาน
6. **รายชื่อเจ้าหน้าที่ผู้กำหนดราคากลาง (ราคาอ้างอิง)**  
ตามคำสั่งองค์การบริหารส่วนจังหวัดชัยภูมิ ที่ 1431/2563 ลงวันที่ 23 กรกฎาคม 2563  
เรื่อง แต่งตั้งคณะกรรมการกำหนดราคากลาง
  - 6.1 นายพิษณุ ผ่องสามสวน ตำแหน่ง นักบริหารงานช่าง ระดับต้น ประธานกรรมการ
  - 6.2 นายวิษุวัต อุมารังษี ตำแหน่ง วิศวกรโยธาชำนาญการ กรรมการ
  - 6.3 นายสุวรรณ จันปัญญา ตำแหน่ง นายช่างโยธาปฏิบัติงาน กรรมการ

แบบสรุปราคากลางงานก่อสร้างชลประทาน

โครงการ/งานก่อสร้าง ขุดลอกลำห้วยปักโคต  
 สถานที่ดำเนินการ บ้านเหล่าเกษตร หมู่ที่ 6 ตำบลหลุบคา - บ้านหนองแก หมู่ที่ 4 ตำบลหนองไม้ อำเภอแก้งคร้อ จังหวัดชัยภูมิ  
 หน่วยงาน องค์การบริหารส่วนจังหวัดชัยภูมิ  
 สภาพเดิม ลำห้วย

ดำเนินการ ขุดลอก

กว้าง	8.00 เมตร	กว้าง	8.00 เมตร
ยาว	800.00 เมตร	ยาว	800.00 เมตร
ลึกเดิม	1.80 เมตร	ลึก	1.20 เมตร
		ลาดเอียง	1:1

(ขุดลึกลงอีกจากลึกเดิม)

ปริมาณดินขุดลอก 3,072.00 ลบ.ม.


ประมาณราคาเมื่อวันที่ 30 กรกฎาคม 2563


ลำดับที่	รายการ	ปริมาณ	หน่วย	ค่างานต้นทุนต่อหน่วย (บาท)	ค่างานต้นทุน (บาท)	ค่า Factor F	ช่องที่ 7		หมายเหตุ
							ราคากลาง		
							ราคากลางต่อหน่วย	ราคากลาง	
1	งานวางป่า								
	ค่าวางป่า	-	ตร.ม.	1.20	-	1.3357	1.60	-	
	ค่าวางป่าและล้อมต้นไม้	-	ตร.ม.	2.41	-	1.3357	3.22	-	
2	ค่าขุดเปิดหน้าดิน	-	ลบ.ม. ปกติ	27.81	-	1.3689	38.07	-	รวมค่าขนส่ง 1 กม.
3	ค่าขุดดินด้วยเครื่องจักร	-	ลบ.ม. ปกติ	27.82	-	1.3357	37.16	-	รวมค่าขนส่ง 1 กม.
4	งานขุดลอก								
	ค่าขุดลอกด้วยรถขุด	3,072.00	ลบ.ม. ปกติ	25.61	78,673.92	1.3357	34.21	105,084.75	
	ค่าขุดลอกด้วยเรือขุด	-	ลบ.ม. ปกติ	67.71	-	1.3357	90.44	-	
5	ค่าสูบน้ำระหว่างก่อสร้าง	-	ลบ.ม. ปกติ	0.60	-	1.3357	0.80	-	
6	ป้ายโครงการ	1.00	ชุด	5,100.00	5,100.00	1.3357	6,812.07	6,812.07	
รวมค่างานต้นทุนทั้งสิ้น					83,773.92				


รวมราคากลางทั้งสิ้น 111,896.82 บาท  
 คิดเป็นเงินประมาณ 111,000.00 บาท  
 (หนึ่งแสนหนึ่งหมื่นหนึ่งพันบาทถ้วน)


หมายเหตุ

- ยอดรวมรวมในช่อง 6 = 83,773.92 บาท
- Factor ( จากตาราง Factor F เงินจ่ายล่วงหน้า 0 % เงินประกันผลงาน 0 % ดอกเบี้ยเงินกู้ 5% ต่อปี ค่าภาษีมูลค่าเพิ่ม (VAT) 7% )
  - ดัชนีคิดเป็น Factor F งานก่อสร้างอาคาร = -
  - ดัชนีคิดเป็น Factor F งานก่อสร้างทาง = -
  - ดัชนีคิดเป็น Factor F งานก่อสร้างสะพานและท่อเหลี่ยม = -
  - ดัชนีคิดเป็น Factor F งานก่อสร้างชลประทาน = 1.3357
- ราคาน้ำมันดีเซลที่ อ. เมือง จ.ชัยภูมิ = 22.00 - 22.99 บาท

(ลงชื่อ)  ประธานกรรมการ  
 ( นายพิษณุ ม่องสามสวน )  
 นักบริหารงานช่างระดับต้น

(ลงชื่อ)  กรรมการ  
 ( นายวิษุวัต อุมารังษี )  
 วิศวกรโยธาชำนาญการ

(ลงชื่อ)  กรรมการ  
 ( นายสุธรรม จันปัญญา )  
 นายช่างโยธาปฏิบัติงาน

สำเนาถูกต้อง  
  
 (นายอัครชัย บำรุงหนู)  
 วิศวกรโยธาชำนาญการ

แบ่งงวดงาน

โครงการ/งานก่อสร้าง ขุดลอกลำห้วยบักโตด

สถานที่ดำเนินการ บ้านเหล่าเกษตร หมู่ที่ 6 ตำบลหลุบคา - บ้านหนองแก หมู่ที่ 4 ตำบลหนองไผ่ อำเภอกันทรวิชัย จังหวัดชัยภูมิ

หน่วยงาน องค์การบริหารส่วนจังหวัดชัยภูมิ

สภาพเดิม ลำห้วย

ดำเนินการ ขุดลอก

กว้าง 8.00 เมตร

กว้าง 8.00 เมตร

ยาว 800.00 เมตร

ยาว 800.00 เมตร

ลึกเดิม 1.80 เมตร

ลึก 1.20 เมตร

(ขุดลึกลงอีกจากลึกเดิม)

ลาดเอียง 1:1

ปริมาตรดินขุดลอก 3,072.00 ลบ.ม.


งวดที่ 1 เมื่อผู้รับจ้างได้ทำงานก่อสร้าง

1 ค่าขุดลอกด้วยรถขุด 3,072.00 ลบ.ม. ปกติ แล้วเสร็จ

2 ป้ายโครงการ 1.00 ชุด แล้วเสร็จ

ตามแบบก่อสร้างและประมาณราคาที่กำหนดทุกประการ

วงเงิน 111,000.00 บาท หรือคิดเป็นงานแล้วเสร็จ 100 % ระยะเวลาดำเนินงาน 60 วัน

สำเนาถูกต้อง  
  
(นายอัครชัย บำรุงหมู)  
วิศวกรโยธาชำนาญการ